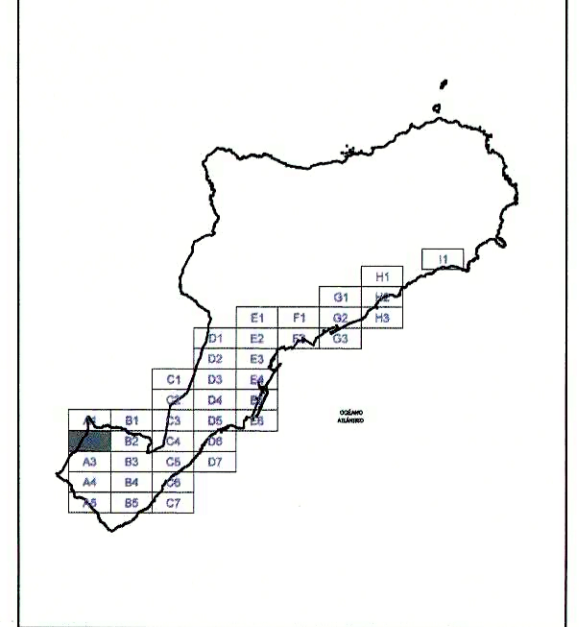



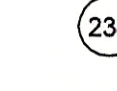






Ayuntamiento de Anaga
 Área de Gobierno
 Dirección Técnica
 31/07/2004


Ayuntamiento de Anaga
 Área de Gobierno
 Dirección Técnica
 21/03/2004




SIMBOLOGIA:

-  Alineación Exterior de la Parcela
-  Cota de nivelación de la red Vial (art. 9.3.5 a o en su caso art. 7.1.2 de las Normas Urbanísticas)
-  Dimensión Transversal de la Vía
-  Límite del Término Municipal
-  Límite Parque Rural de Anaga

Delimitación de dominio público marítimo-terrestre.....
 Línea probable de deslinde en el tramo (ley 22 de 1988).....
 Delimitación franja de servidumbre de protección de la costa.....

LOS USOS EN LA ZONA DE SERVIDUMBRE DE PROTECCIÓN SE AJUSTARÁN A LO DISPUESTO EN LOS ARTICULOS 24.25 Y 26 DE LA LEY DE COSTAS.
 LAS OBRAS E INSTALACIONES EXISTENTES EN LAS ZONAS DE DOMINIO PÚBLICO Y DE SERVIDUMBRE DE PROTECCIÓN SE REGULARÁN POR LO DISPUESTO EN LA DISPOSICIÓN TRANSITORIA CUARTA DE DICHA LEY.


EXCMO. AYUNTAMIENTO
 ÁREA DE GOBIERNO
 DIRECCIÓN TÉCNICA

TEXTO REFUNDIDO
 APROBADO EL 22 DE JULIO 2005
 El Secretario Delegado

PLAN GENERAL DE ORD
MODIFICACIÓN DEL PGOU-92 Y ADAPTACIÓN BÁSICA AL DL - 1/2000

PLANO:
ALINEACIONES Y RASANTES

ESCALA: 1/2.000

FECHA: ENERO 2.005

18 OCT 2004
 21 MAR 2004
 PLAN 0-4-A2