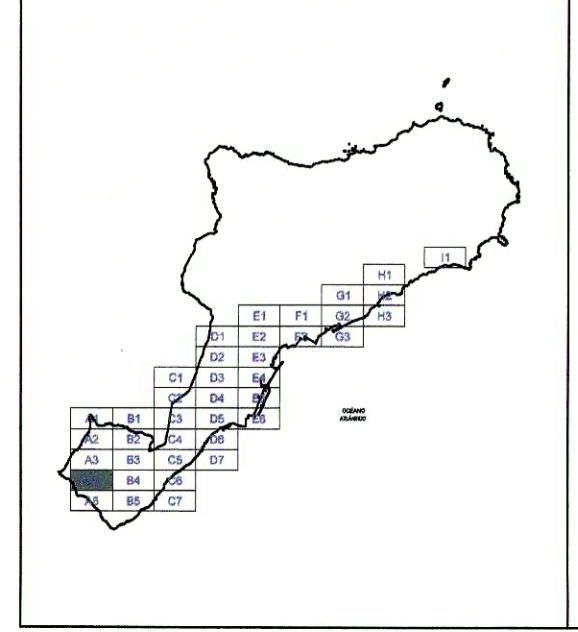
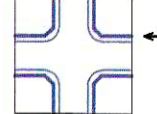










 Aprobado definitivamente  
 el 18 de Noviembre de 2005 por la  
 Comisión de Urbanismo, Ordenación  
 Territorial y Medio Ambiente, en  
 cumplimiento de lo establecido en el  
 artículo 17.1 de la Ley 18/2003,  
 de 30 de Noviembre, de modificación  
 de la Ley 1/1984, de 26 de Febrero,  
 de Régimen Local, en su artículo 103.  
 D. Carlos Sánchez



**SIMBOLOGIA:**

-  Alineación Exterior de la Parcela
-  Cota de nivelación de la red Viaria (art. 9.3.5 a o en su caso art. 7.1.2 de las Normas Urbanísticas)
-  Dimensión Transversal de la Vía
-  Límite del Término Municipal
-  Límite Parque Rural de Anaga

Delimitación de dominio público marítimo-terrestre.....  
 Línea probable de deslinde en el tramo (ley 22 de 1988).....  
 Delimitación franja de servidumbre de protección de la costa.....  
 LOS USOS EN LA ZONA DE SERVIDUMBRE DE PROTECCIÓN DE AJUNTAMIENTO  
 A LO DISPUESTO EN LOS ARTICULOS 24.25 Y 26 DE LA LEY DE COSTAS.  
 LAS OBRAS E INSTALACIONES EXISTENTES EN LAS ZONAS DE DOMINIO  
 PUBLICO Y DE SERVIDUMBRE DE PROTECCIÓN DE SERVIDUMBRE POR LO  
 DISPUESTO EN LA DISPOSICIÓN TRANSITORIA CUARTA DE DICHA LEY


**EXCMO. AYUNTAMIENTO**  
 ÁREA DE GOBIERNO  
 DIRECCIÓN TÉCNICA

TEXTO REFUNDIDO  
 APROBADO EL 22 DE JULIO 2005  
 El Secretario Delegado

**PLAN GENERAL DE ORDENACIÓN**  
**MODIFICACIÓN DEL PGOU-92 Y ADAPTACIÓN BÁSICA AL DL - 1/2000**

PLANO: **ALINEACIONES Y RASANTES**

ESCALA: 1/2.000

FECHA: ENERO 2.005

18 OCT 2002  
 21 MAR 2003  
 29 MAR 2004  
 EL SECRETARIO DELEGADO

**0-4-A4**