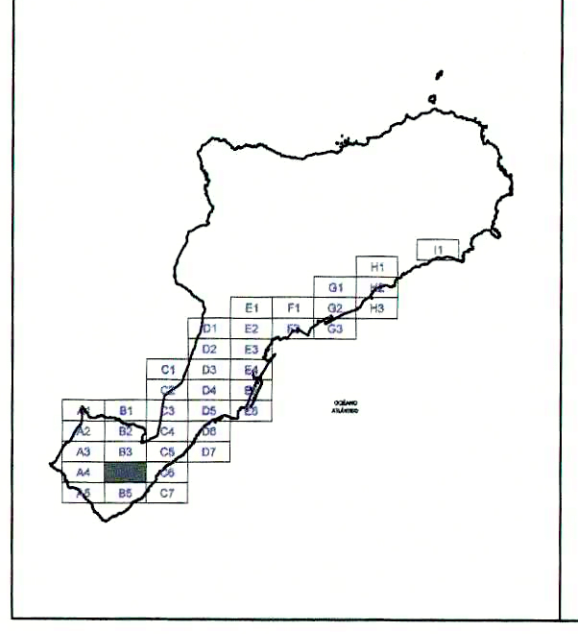
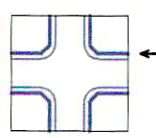

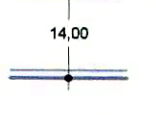







 Texto refundido de la Ley de Ordenación del Territorio y de las Infraestructuras de la Isla de Tenerife, aprobada por el Pleno del Ayuntamiento de Santa Cruz de Tenerife el día 30 de Noviembre de 2005.



SIMBOLOGIA:

-  Alineación Exterior de la Parcela
-  Cota de nivelación de la red Viaria (art. 9.3.5 a o en su caso art. 7.1.2 de las Normas Urbanísticas)
-  Dimensión Transversal de la Vía
-  Límite del Término Municipal
-  Límite Parque Rural de Anaga

Delimitación de dominio público marítimo-terrestre.....
 Línea probable de deslinde en el tramo (ley 22 de 1988).....
 Delimitación franja de servidumbre de protección de la costa.....

LOS LUGARES EN LA ZONA DE SERVIDUMBRE DE PROTECCIÓN SE AJUSTARÁN A LO DISPUESTO EN LOS ARTÍCULOS 24.2º Y 26 DE LA LEY DE COSTAS.
 LAS OBRAS E INSTALACIONES EXISTENTES EN LAS ZONAS DE DOMINIO PÚBLICO Y DE SERVIDUMBRE DE PROTECCIÓN SE REGULARÁN POR LO DISPUESTO EN LA DISPOSICIÓN TRANSITORIA CUARTA DE DICHA LEY.

TEXTO REFUNDIDO
 APROBADO EL 22 DE JULIO 2005
 El Secretario Delegado

SANTA CRUZ DE TENERIFE
 SERVICIOS TERRITORIALES
 POLÍTICAS TERRITORIALES
PLANIFICACIÓN URBANÍSTICA
 MODIFICACIÓN DEL PGOU-SZ PARA LA PLANIFICACIÓN BÁSICA AL DL - 1/2000

PLANO: **ALINEACIONES Y RASANTES**
 ESCALA: 1/2.000
 FECHA: ENERO 2.005

18 OCT 2002
 21 MAR 2002
 29 JUL 2004

O-4-B4