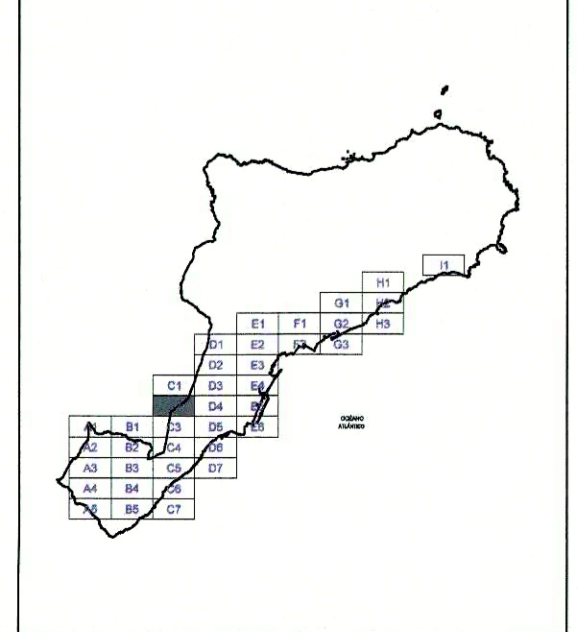


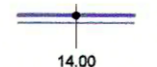







 Aprobado definitivamente
 en forma parcial por el
 Concejo de Gobierno de Santa Cruz de Tenerife
 el día 18 de Octubre de 2002.
 El Secretario Delegado
 Juan María Domínguez Sosa



SIMBOLOGIA:

-  Alineación Exterior de la Parcela
-  Cota de nivelación de la red Viaria (art. 9.3.5 a o en su caso art. 7.1.2 de las Normas Urbanísticas)
-  Dimensión Transversal de la Vía
-  Límite del Término Municipal
-  Límite Parque Rural de Anaga

Delimitación de dominio público marítimo-terrestre.....
 Línea probable de deslinde en el tramo (ley 22 de 1988).....
 Delimitación franja de servidumbre de protección de la costa.....
 LOS USOS EN LA ZONA DE SERVIDUMBRE DE PROTECCIÓN DE AJUNTARÁN A LO DISPUESTO EN LOS ARTICULOS 24.2º Y 26 DE LA LEY DE COSTAS.
 LAS OBRAS E INSTALACIONES EXISTENTES EN LAS ZONAS DE DOMINIO PÚBLICO Y DE SERVIDUMBRE DE PROTECCIÓN DEBEN SER DISPUESTO EN LA DISPOSICIÓN TRANSITORIA CUARTA DE DICHA LEY.

TEXTO REFUNDIDO
 APROBADO EL 22 DE JULIO 2005
 El Secretario Delegado

SANTA CRUZ DE TENERIFE
 SERVICIOS TERRITORIALES
 POLÍTICAS TERRITORIALES

MODIFICACION DEL P.O.U.S. Y ADAPTACION BASICA AL DL - 1/2000
ACCIÓN URBANÍSTICA
ALINEACIONES Y RASANTES

PLANO: 0-4-C2
 ESCALA: 1/2.000
 FECHA: ENERO 2.005

Aprobado definitivamente el 18 OCT 2002
 21 MAR 2003
 29 DIC 2004