






- SIMBOLOGIA:**
-  Alineación Exterior de la Parcela
  -  Cota de nivelación de la red Vial (art. 9.3.5 a) o en su caso art. 7.1.2 de las Normas Urbanísticas)
  -  14.00 Dimensión Transversal de la Vía
  -  Límite del Término Municipal
  -  Límite Parque Rural de Anaga

Delimitación de dominio público marítimo-terrestre.....

Línea probable de deslinde en el tramo (ley 22 de 1988).....

Delimitación franja de servidumbre de protección de la costa.....

LOS USOS EN LA ZONA DE SERVIDUMBRE DE PROTECCIÓN SE AJUSTARÁN A LO DISPUESTO EN LOS ARTÍCULOS 242 Y 29 DE LA LEY DE COSTAS.

LAS OBRAS E INSTALACIONES EXISTENTES EN LAS ZONAS DE DOMINIO PÚBLICO Y DE SERVIDUMBRE DE PROTECCIÓN SE REGULAN POR LO DISPUESTO EN LA DISPOSICIÓN TRANSITORIA CUARTA DE DICHA LEY.

Aprobado definitivamente de forma pública por el Consejo de Gobierno del Ayuntamiento de Santa Cruz de Tenerife, en sesión celebrada el día 22 de Julio de 2005, en virtud de la Resolución de 22 de Julio de 2005, por la que se aprueba el presente Plan Urbanístico de Alineaciones y Rasantes.

Armen Nils Lindberg Serrano

**TEXTO REFUNDIDO**  
**ANTA CRUZ DE TENERIFE**  
 SERVICIOS TERRITORIALES  
 POLÍTICAS TERRITORIALES

**PLAN URBANÍSTICO**  
**MODIFICACION DEL PGOU-92 Y ADAPTACION BASICA AL DL-1/2000**

PLANO Nº **0-4-C3**

ALINEACIONES Y RASANTES

ESCALA: 1/2.000

FECHA: ENERO 2.005

21 MAR 2003  
 29 DIC 2004