






- SIMBOLOGIA:**
-  Alineación Exterior de la Parcela
 -  Cota de nivelación de la red Viaria (art. 9.3.5 a o en su caso art. 7.1.2 de las Normas Urbanísticas)
 -  14.00
Dimensión Transversal de la Vía
 -  Límite del Término Municipal
 -  Límite Parque Rural de Anaga

Delimitación de dominio público marítimo-terrestre.....
 Línea probable de deslinde en el tramo (ley 22 de 1988).....
 Delimitación franja de servidumbre de protección de la costa.....

LOS ROS EN LA ZONA DE SERVIDUMBRE DE PROTECCIÓN DE ALIUTARAN A LO DISPUESTO EN LOS ARTÍCULOS 34.2 Y 26 DE LA LEY DE COSTAS.
 LAS OBRAS E INSTALACIONES EXISTENTES EN LAS ZONAS DE COMERCIO PÚBLICO Y DE SERVIDUMBRE DE PROTECCIÓN SE REGULAN POR LO DISPUESTO EN LA DISPOSICIÓN TRANSITORIA CUARTA DE DICHA LEY.

TEXTO REFUNDIDO

SANTA CRUZ DE TENERIFE
 SERVICIOS TERRITORIALES
 OLÍTICAS TERRITORIALES

MODIFICACIÓN DEL PGOU-92 Y ADAPTACIÓN BÁSICA AL DL - 1/2000

ALINEACIONES Y RASANTES

PLANO: **0-4-C4**

ESCALA: 1/2.000

FECHA: ENERO 2.005

APROBADO EL 22 DE JULIO 2005
 El Secretario Delegado

18 OCT 2005
 21 MAR 2003