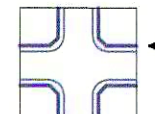






SIMBOLOGIA:

-  Alineación Exterior de la Parcela
-  Cota de nivelación de la red Viaria (art. 9.3.5 a o en su caso art. 7.1.2 de las Normas Urbanísticas)
-  Dimensión Transversal de la Vía
-  Límite del Término Municipal
-  Límite Parque Rural de Anaga

Delimitación de dominio público marítimo-terrestre.....
 Línea probable de deslinde en el tramo (ley 22 de 1988).....
 Delimitación franja de servidumbre de protección de la costa.....

LOS USOS EN LA ZONA DE SERVIDUMBRE DE PROTECCIÓN SE AJUSTARÁN A LO DISPUESTO EN LOS ARTÍCULOS 343 Y 35 DE LA LEY DE COSTAS.
 LAS OBRAS E INSTALACIONES EXISTENTES EN LAS ZONAS DE DOMINIO PÚBLICO Y DE SERVIDUMBRE DE PROTECCIÓN SE REGULAN POR LO DISPUESTO EN LA DISPOSICIÓN TRANSITORIA CUARTA DE DICHA LEY.

TEXTO REFUNDIDO

SANTA CRUZ DE TENERIFE
 SERVICIOS TERRITORIALES
 POLÍTICAS TERRITORIALES

ACCIÓN URBANÍSTICA
 MODIFICACIÓN DEL PGOU-92 Y ADAPTACIÓN BÁSICA AL DL - 1/2000

PLANO: **ALINEACIONES Y RASANTES**

ESCALA: 1/2.000

FECHA: ENERO 2.005

Aprobado por el Delegado de Servicios Territoriales el 18 OCT 2002
 Aprobado por el Delegado de Servicios Territoriales el 21 MAR 2003
 Aprobado por el Delegado de Servicios Territoriales el 29 DIC 2004

0-4-D3