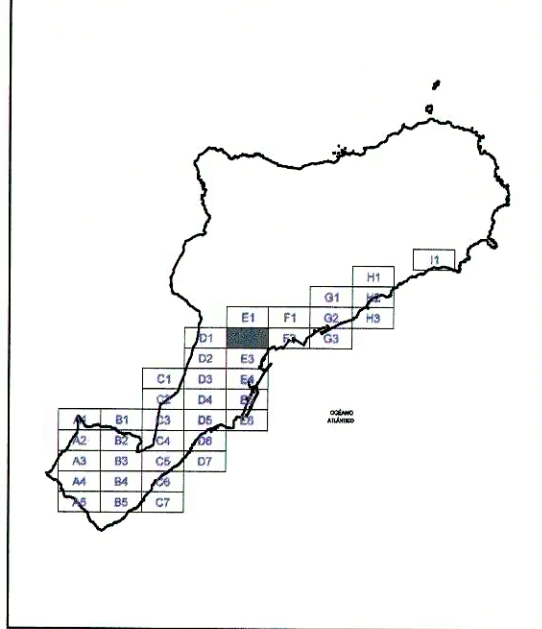


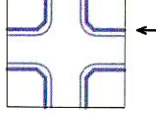

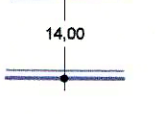



 Aprobado definitivamente
 en Junta de Gobierno por la
 Comisión de Urbanización del
 Ayuntamiento de Santa Cruz de
 Tenerife el día 14 de Julio de 2005

 Jefe de Sección del Servicio de
 Registro y Catastro del Ayuntamiento
 Carmen Neri Cardador Sanchez

TEXTO REFUNDIDO
 APROBADO EL 22 DE JULIO 2005
 El Secretario Delegado



SIMBOLOGIA:

-  Alineación Exterior de la Parcela
-  Cota de nivelación de la red Viaria (art. 9.3.5 a o en su caso art. 7.1.2 de las Normas Urbanísticas)
-  Dimensión Transversal de la Vía
-  Límite del Término Municipal
-  Límite Parque Rural de Anaga

Delimitación de dominio público marítimo-terrestre.....
 Línea probable de deslinde en el tramo (ley 22 de 1988).....
 Delimitación franja de servidumbre de protección de la costa.....
 LOS UROS EN LA ZONA DE SERVIDUMBRE DE PROTECCIÓN SE AJUSTARÁN A LO DISPUESTO EN LOS ARTICULOS 24.25 Y 26 DE LA LEY DE COSTAS.
 LAS OBRAS E INSTALACIONES EXISTENTES EN LAS ZONAS DE DOMINIO PÚBLICO Y DE SERVIDUMBRE DE PROTECCIÓN SE AJUSTARÁN POR LO DISPUESTO EN LA DISPOSICIÓN TRANSITORIA CUARTA DE DICHA LEY.

EXCMO. AYUNTAMIENTO DE SANTA CRUZ DE TENERIFE
 ÁREA DE GOBIERNO DE SERVICIOS TERRITORIALES
 DIRECCIÓN TÉCNICA DE POLÍTICAS TERRITORIALES

PLAN GENERAL DE ORDENACIÓN URBANÍSTICA
MODIFICACIÓN DEL PGOU-92 Y ADAPTACIÓN BÁSICA AL DL - 1/2000

PLANO: **ALINEACIONES Y RASANTES**
 Aprobado definitivamente 18 OCT 2002
 21 MAR 2003
 SUSTITUYE A: 20 DIC 2002
 PLANO Nº:

ESCALA: 1/2.000
 0 20 40 60 80 100 120 metros

FECHA: ENERO 2.005 O-4-E2