

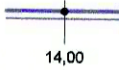




- SIMBOLOGIA:**
-  Alineación Exterior de la Parcela
 -  Cota de nivelación de la red Viaria (art. 9.3.5 a o en su caso art. 7.1.2 de las Normas Urbanísticas)
 -  Dimensión Transversal de la Vía
 -  Límite del Término Municipal
 -  Límite Parque Rural de Anaga

Delimitación de dominio público marítimo-terrestre.....

Línea probable de deslinde en el tramo (ley 22 de 1988).....

Delimitación franja de servidumbre de protección de la costa.....

LOS USOS EN LA ZONA DE SERVIDUMBRE DE PROTECCIÓN SE AJUSTARÁN A LO DISPUESTO EN LOS ARTÍCULOS 24.5 Y 26 DE LA LEY DE COSTAS. LAS SERVIDUMBRES E INSTALACIONES EXISTENTES EN LAS ZONAS DE DOMINIO PÚBLICO Y DE SERVIDUMBRE DE PROTECCIÓN SE REGULARÁN POR LO DISPUESTO EN LA DISPOSICIÓN TRANSITORIA CUARTA DE DICHA LEY.

TEXTO REFUNDIDO
 APROBADO EL 22 DE JULIO 2005
 El Secretario Delegado


Aprobado inicialmente 18 OCT 2002
 Aprobado por el Ayuntamiento 21 MAR 2003
 Aprobado definitivamente 29 DIC 2004
 EL SECRETARIO DELEGADO.

Aprobado definitivamente de forma parcial por la Comisión de Ordenación del Territorio y Medio Ambiente de Canarias mediante acuerdo de fecha: 30 NOV 2005
 Jefe de Sección del Servicio Aprobo la C.O.T.M.A.C Occide...
 Carmen Nari Corrobés Sánchez

EXCMO. AYUNTAMIENTO DE SANTA CRUZ DE TENERIFE TEXTO REFUNDIDO
 ÁREA DE GOBIERNO DE SERVICIOS TERRITORIALES
 DIRECCIÓN TÉCNICA DE POLÍTICAS TERRITORIALES

PLAN GENERAL DE ORDENACIÓN URBANÍSTICA
 MODIFICACIÓN DEL PGOU-92 Y ADAPTACIÓN BÁSICA AL DL - 1/2000

PLANO: **ALINEACIONES Y RASANTES**

ESCALA: 1/2.000  SUSTITUYEA PLANO Nº

FECHA: ENERO 2.005 **0-4-G3**