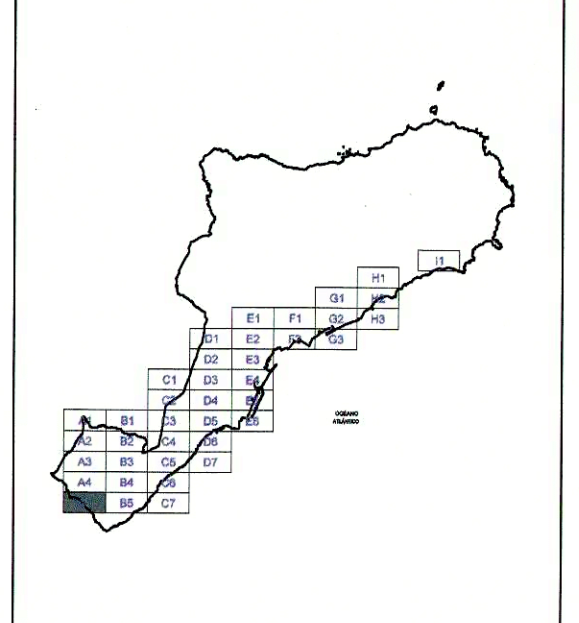














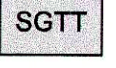





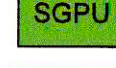








 Aprobado definitivamente
 el 22 de Julio de 2005 por el
 Concejal Delegado de Urbanismo del
 Ayuntamiento de Santa Cruz de Tenerife
 en virtud de la Orden de
 18 de Julio de 2005.


 Jefe de Sección del Servicio de
 Asesoramiento C.O.T.M.-C.O. Occidental
 Carmen Mercedes Cortés Sánchez



 RESIDENCIAL	 TERCARIO	 SGRV INFRAESTRUCTURA RED VIARIA	 SGES SANITARIO / ASISTENCIAL	 SGPS PARQUE SUBURBANO	 EQUIPAMIENTO COMUNITARIO
 RESIDENCIAL / TURÍSTICO	 TERCARIO - INDUSTRIAL	 SGTM PUERTO	 SGSP ADMINISTRACIÓN Y SERVICIOS PÚBLICOS	 SGPC PARQUE CULTURAL	 EQUIPAMIENTO DOCENTE
 RESIDENCIAL / TERCARIO	 INDUSTRIAL	 SGTG TÉRMINAL DE TRANSPORTES	 SGPD PARQUE DEPORTIVO	 SGSE SERVICIOS ESPECIALES	 EQUIPAMIENTO DEPORTIVO
 RESIDENCIAL / INDUSTRIAL		 SGEQ EQUIPAMIENTO COMUNITARIO	 SGPU PARQUE URBANO		 AREAS LIBRES
 TURÍSTICO		 SGED EQUIPAMIENTO DOCENTE	 SGPR PARQUE RECREATIVO		 ESTACIÓN DE SERVICIO

Delimitación de dominio público marítimo-terrestre.....
 Línea probable de deslinde en el tramo (ley 22 de 1988).
 Delimitación franja de servidumbre de protección de la costa.....

LOS USOS EN LA ZONA DE SERVIDUMBRE DE PROTECCIÓN SE AJUSTARÁN
 A LO DISPUESTO EN LOS ARTÍCULOS 24.2º Y 30 DE LA LEY DE COSTAS.
 LAS OBRAS DE INSTALACIONES ESQUEMÁTICAS EN LA ZONA DE SERVIDUMBRE DE PROTECCIÓN SE REGULARÁN POR
 DISPOSICIÓN EN LA DISPOSICIÓN TRANSITORIA CUARTA DE DICHA LEY.

- - - - - Límite del Término Municipal
 - - - - - Límite Parque Rural de Anaga

TEXTO REFUNDIDO
APROBADO EL 22 DE JULIO 2005
 El Secretario Delegado

E SANTA CRUZ DE TENERIFE
 DE SERVICIOS TERRITORIALES
 Y DE POLÍTICAS TERRITORIALES

PLANIFICACIÓN URBANÍSTICA
MODIFICACION DEL PGOU-92 Y ADAPTACION BASICA AL DL - 1/2000

PLAN: **USOS PORMENORIZADOS**

ESCALA: 1/2.000

FECHA: ENERO 2.005

Aprobado definitivamente 18 OCT. 2002
 Aprobado por el Ayuntamiento 21 MAR. 2003
 Aprobado por el Ayuntamiento 29 MAR. 2004
 EL SECRETARIO DELEGADO.

O-3-A5