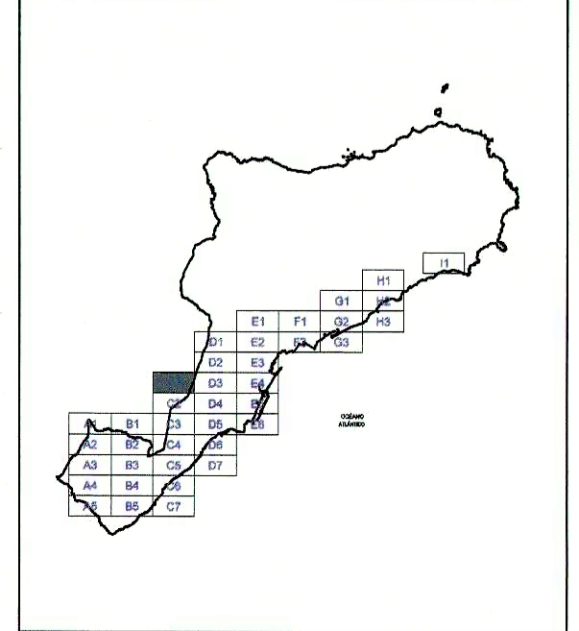



















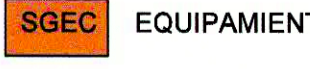




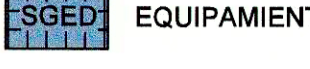






 Aprobado definitivamente de forma parcial por el Ayuntamiento de Santa Cruz de Tenerife en el Pleno de 22 de Julio de 2005.


 Aprobado definitivamente de forma parcial por el Ayuntamiento de Santa Cruz de Tenerife en el Pleno de 21 de Marzo de 2003.



 RESIDENCIAL	 TERCARIO	 SGRV INFRAESTRUCTURA RED VIARIA	 SGE5 SANITARIO / ASISTENCIAL	 SGPS PARQUE SUBURBANO	 EQUIPAMIENTO COMUNITARIO
 RESIDENCIAL / TURÍSTICO	 TERCARIO - INDUSTRIAL	 SGTW PUERTO	 SGE6 ADMINISTRACIÓN Y SERVICIOS PÚBLICOS	 SGPC PARQUE CULTURAL	 EQUIPAMIENTO DOCENTE
 RESIDENCIAL / TERCARIO	 INDUSTRIAL	 SGTU TÉRMINAL DE TRANSPORTES	 SGPD PARQUE DEPORTIVO	 SGE7 SERVICIOS ESPECIALES	 EQUIPAMIENTO DEPORTIVO
 RESIDENCIAL / INDUSTRIAL		 SGE8 EQUIPAMIENTO COMUNITARIO	 SGE9 PARQUE URBANO	 SGE10 ÁREAS LIBRES	 ESTACIÓN DE SERVICIO
 TURÍSTICO		 SGE11 EQUIPAMIENTO DOCENTE	 SGRP PARQUE RECREATIVO		

Delimitación de dominio público marítimo-terrestre.....

Línea probable de deslinde en el tramo (ley 22 de 1988).....

Delimitación franja de servidumbre de protección de la costa.....

LOS USOS EN LA ZONA DE SERVIDUMBRE DE PROTECCIÓN SE AJUSTARÁN A LO DISPUESTO EN LOS ARTÍCULOS 34.º Y 35.º DE LA LEY DE COSTAS.

LAS OBRAS E INSTALACIONES EXISTENTES EN LAS ZONAS DE DOMINIO PÚBLICO Y DE SERVIDUMBRE DE PROTECCIÓN SE REGULAN POR LO DISPUESTO EN LA DISPOSICIÓN TRANSITORIA CUARTA DE DICHA LEY.

- - - - - Límite del Término Municipal  
 - - - - - Límite Parque Rural de Anaga

**TEXTO REFUNDIDO**  
**APROBADO EL 22 DE JULIO 2005**  
 El Secretario Delegado

**EL SANTA CRUZ DE TENERIFE**  
**E SERVICIOS TERRITORIALES**  
**DE POLÍTICAS TERRITORIALES**

**PLANIFICACIÓN URBANÍSTICA**  
**MODIFICACIÓN DEL PGOU-92 Y ADAPTACIÓN BÁSICA AL DL - 1/2000**

PLANO: **USOS PORMENORIZADOS**

ESCALA: 1/2.000

FECHA: ENERO 2.005

18 OCT. 2002...  
 21 MAR. 2003...  
 21 MAR. 2004...

0-3-C1