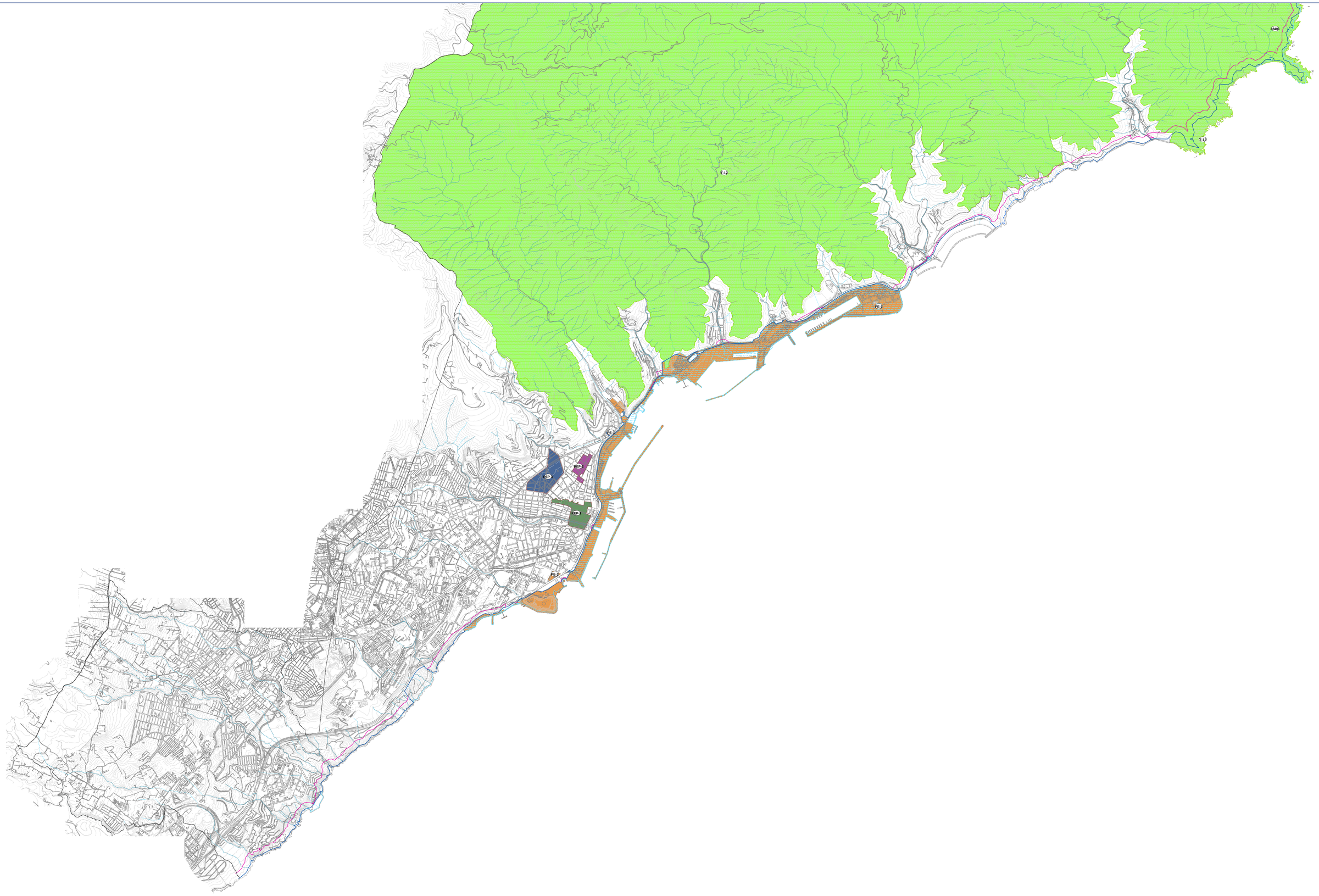

INFORMACIÓN GENERAL

COSTAS
- DPMT aprobado
- DPMT en tramitación
- Ribera del mar
- Servidumbre de protección

PATRIMONIO
- Conjunto Histórico

DELIMITACIONES
- Límite Municipal

BARRANCOS
- Cauce oficial

PUERTO
- Sistema general portuario

ESPACIOS NATURALES PROTEGIDOS
- Parque Rural de Anaga

INFORMACIÓN URBANÍSTICA
- Parque Rural de Anaga (T-12)
- Plan Especial de Protección del Conjunto Histórico de El Toscal (PEP-2)
- Plan Especial de Protección del Conjunto Histórico de Los Hoteles - Pino del Oro (PEP-3)
- Plan Especial de Protección del Conjunto Histórico del Antiguo Santa Cruz (PEP-1)
- Plan Especial del Puerto de Santa Cruz de Tenerife (PE-1)

FUENTES:
Ministerio para la Transición Ecológica y el Reto Demográfico.
Instituto Geográfico Nacional.
Instituto Nacional de Estadística
Consejo Insular de Aguas.

N
W E
S

0 155 310 620 930 1.240
Metros

ESCALA (UNE-DIN A0): **1:20.000**
Sistema Geodésico de Referencia: ITRF93
Elipsoide: WGS84
Marco geodésico de referencia: REGCAN95
Sistema Cartográfico de representación: UTM
Huso: 28N

PGO SANTA CRUZ DE TENERIFE 2020

PLAN GENERAL DE ORDENACIÓN

SANTA CRUZ DE TENERIFE

DIRECTOR PGO | PLANO DE INFORMACIÓN URBANÍSTICA | Nom.

DOCUMENTO DE AVANCE

AMBITO DE ACTUACIÓN **IU.7**

JESÚS ALVAREZ GARCÍA

Santa Cruz de Tenerife AYUNTAMIENTO | Organismo Autónomo Gerencia Municipal de Urbanismo | AAV ARQUITECTOS S.L.P.

ENERO 2022

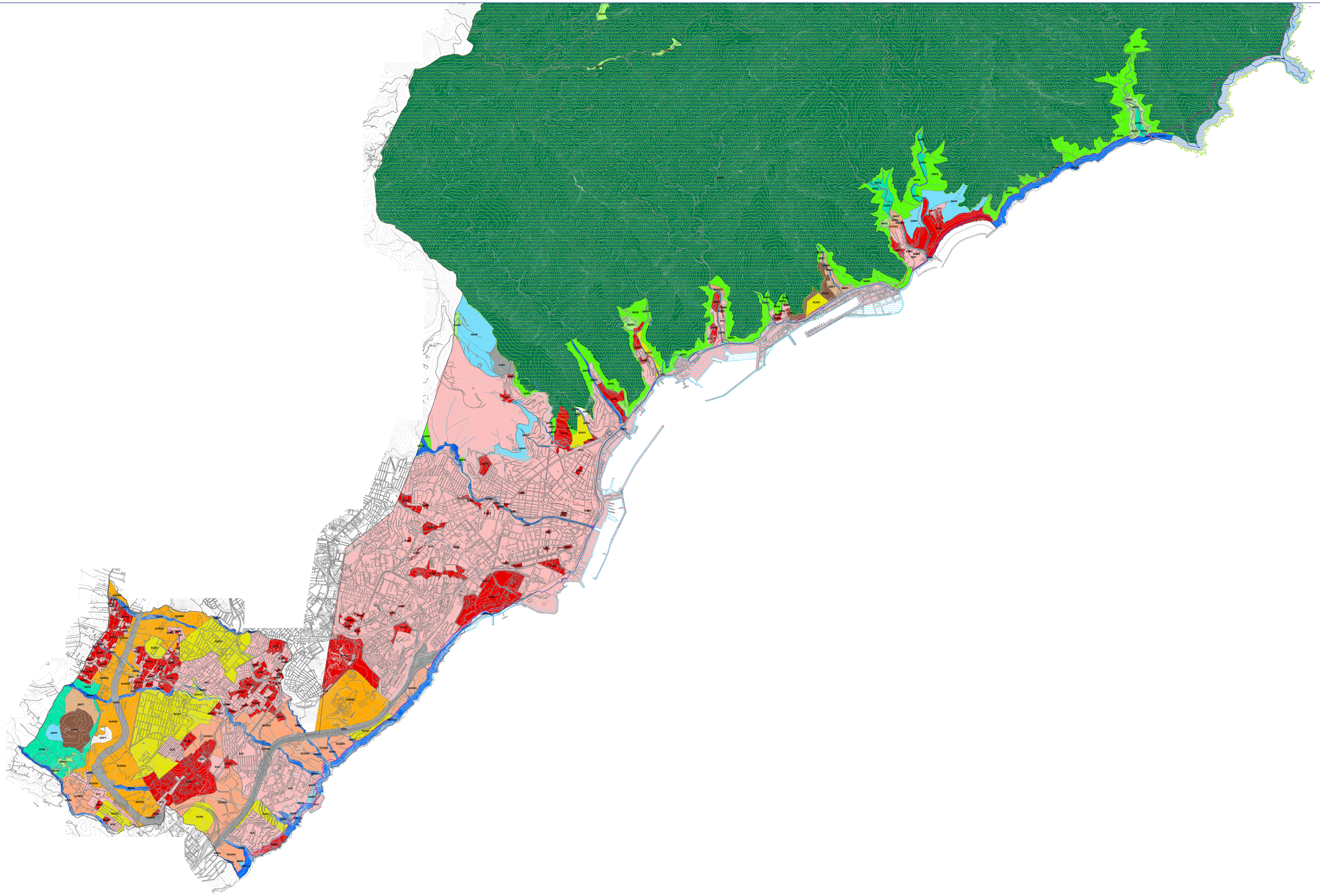

INFORMACIÓN GENERAL

COSTAS
- DPMT aprobado
- DPMT en tramitación
- Ribera del mar
- Servidumbre de protección

PATRIMONIO
- Conjunto Histórico

DELIMITACIONES
- Límite Municipal

BARRANCOS
- Cauce oficial

PUERTO
- Sistema general portuario

ESPACIOS NATURALES PROTEGIDOS
- Parque Rural de Anaga

INFORMACIÓN URBANÍSTICA

CLASIFICACIÓN Y CATEGORIZACIÓN

RÚSTICO
- ASENTAMIENTO RURAL
- PROTECCIÓN AGRARIA
- PROTECCIÓN COSTERA
- PROTECCIÓN COSTERA-NATURAL
- PROTECCIÓN DE ENTORNOS
- PROTECCIÓN DE INFRAESTRUCTURAS
- PROTECCIÓN HIDROLÓGICA
- PROTECCIÓN MINERA
- PROTECCIÓN NATURAL
- PROTECCIÓN PAISAJÍSTICA
- PROTECCIÓN TERRITORIAL

URBANIZABLE
- NO SECTORIZADO DIFERIDO
- SECTORIZADO NO ORDENADO
- SECTORIZADO ORDENADO

URBANO
- CONSOLIDADO
- NO CONSOLIDADO

FUENTES:
Ministerio para la Transición Ecológica y el Reto Demográfico.
Instituto Geográfico Nacional.
Instituto Nacional de Estadística
Consejo Insular de Aguas.

N
W E
S

0 155 310 620 930 1.240
Metros

ESCALA (UNE-DIN A0): 1:20.000
Sistema Geodésico de Referencia: ITRF93
Elipsoide: WGS84
Marco geodésico de referencia: REGCAN95
Sistema Cartográfico de representación: UTM
Huso: 28N

PGO SANTA CRUZ DE TENERIFE 2020

PLAN GENERAL DE ORDENACIÓN

SANTA CRUZ DE TENERIFE

DOCUMENTO DE AVANCE

DIRECTOR PGO | PLANO DE INFORMACIÓN URBANÍSTICA | Nom:

PLANEAMIENTO MUNICIPAL VIGENTE | **IU.8**

JESÚS ALVAREZ GARCÍA

Santa Cruz de Tenerife ACCIONISTAS | Organismo Autónomo Gerencia Municipal de Urbanismo

AAV ARQUITECTOS S.L.P.

ENERO 2022

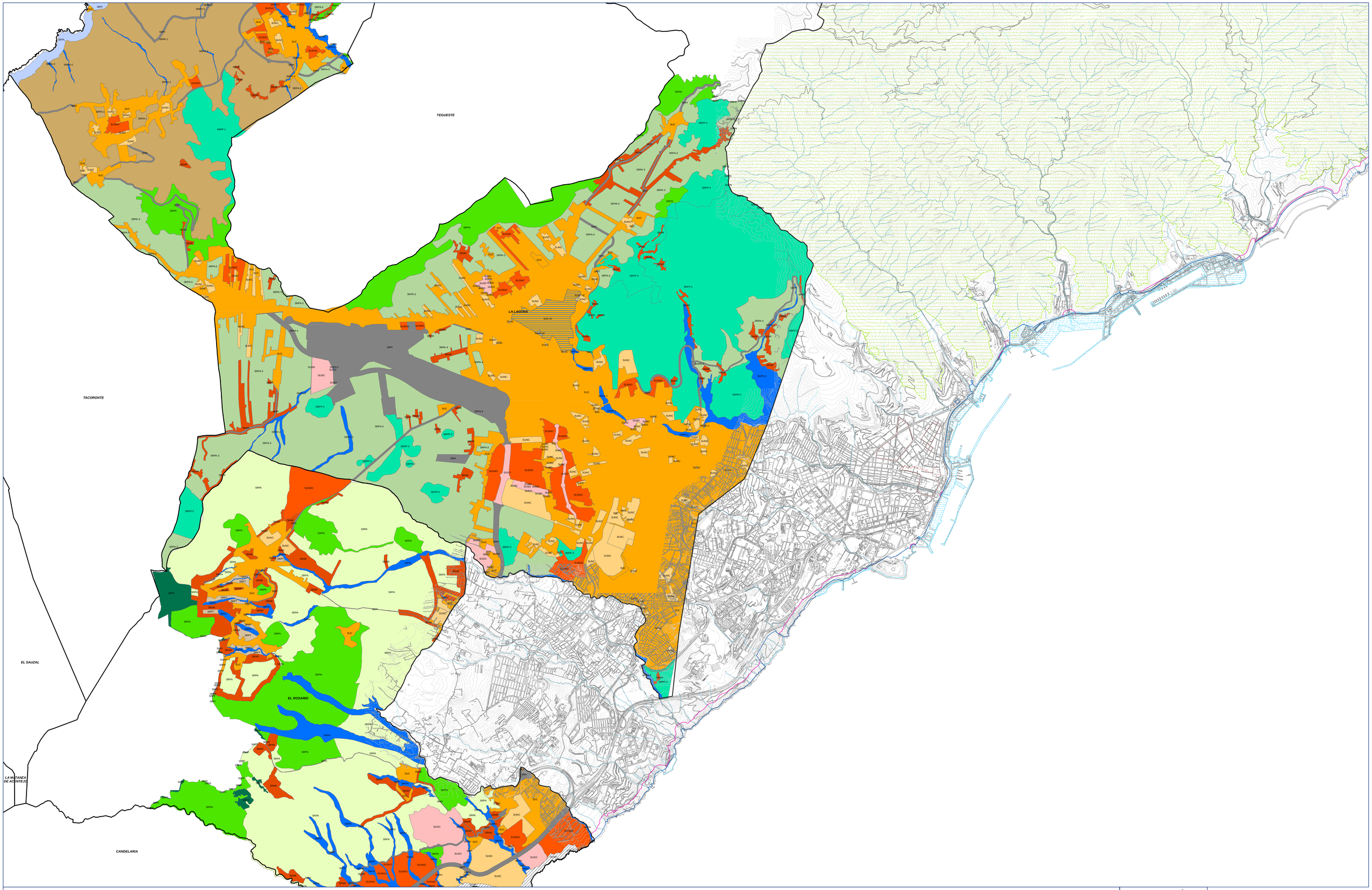

INFORMACIÓN GENERAL

COSTAS
- DPMT aprobado
- DPMT en tramitación
- Ribera del mar
- Servidumbre de protección

PATRIMONIO
- Conjunto Histórico

DELIMITACIONES
- Límite Municipal

BARRANCOS
- Cauce oficial

PUERTO
- Sistema general portuario

ESPACIOS NATURALES PROTEGIDOS
- Parque Rural de Anaga

INFORMACIÓN URBANÍSTICA

CLASIFICACIÓN VIGENTE

Suelo Rústico
- Suelo Rústico de Protección Agraria Intensiva
- Suelo Rústico de Protección Agraria
- Suelo Rústico de Protección Costera
- Suelo Rústico de Protección Hidrológica
- Suelo Rústico de Protección Natural
- Suelo Rústico de Protección Paisajística
- Suelo Rústico de Protección de Infraestructuras
- Suelo rústico de asentamiento rural
- Suelo rústico de protección agraria
- Suelo rústico de protección forestal
- Suelo rústico de protección territorial

Suelo urbanizable
- Suelo urbanizable sectorizado no ordenado
- Suelo urbanizable sectorizado ordenado

Suelo urbano
- Suelo urbano consolidado
- Suelo urbano consolidado de interés cultural
- Suelo urbano no consolidado
- Suelo urbano no consolidado de interés cultural

Ámbitos suspendidos
- Ámbito suspendido

FUENTES:
Ministerio para la Transición Ecológica y el Reto Demográfico.
Instituto Geográfico Nacional.
Instituto Nacional de Estadística
Consejo Insular de Aguas.

N
W E
S
0 155 310 620 930 1.240
Metros

ESCALA (UNE-DIN A0): 1:20.000
Sistema Geodésico de Referencia: ITRF93
Elipsoide: WGS84
Marco geodésico de referencia: REGCAN95
Sistema Cartográfico de representación: UTM
Huso: 28N

PGO SANTA CRUZ DE TENERIFE 2020

PLAN GENERAL DE ORDENACIÓN
SANTA CRUZ DE TENERIFE

DOCUMENTO DE AVANCE

DIRECTOR PGO: JESUS ALVAREZ GARCIA
PLANO DE INFORMACIÓN URBANÍSTICA
Num: **IU.9**

PLANEAMIENTO MUNICIPIOS COLINDANTES

Ayuntamiento de Santa Cruz de Tenerife
Gerencia Municipal de Urbanismo

ARQUITECTURA & I. S.L.

ENERO 2022

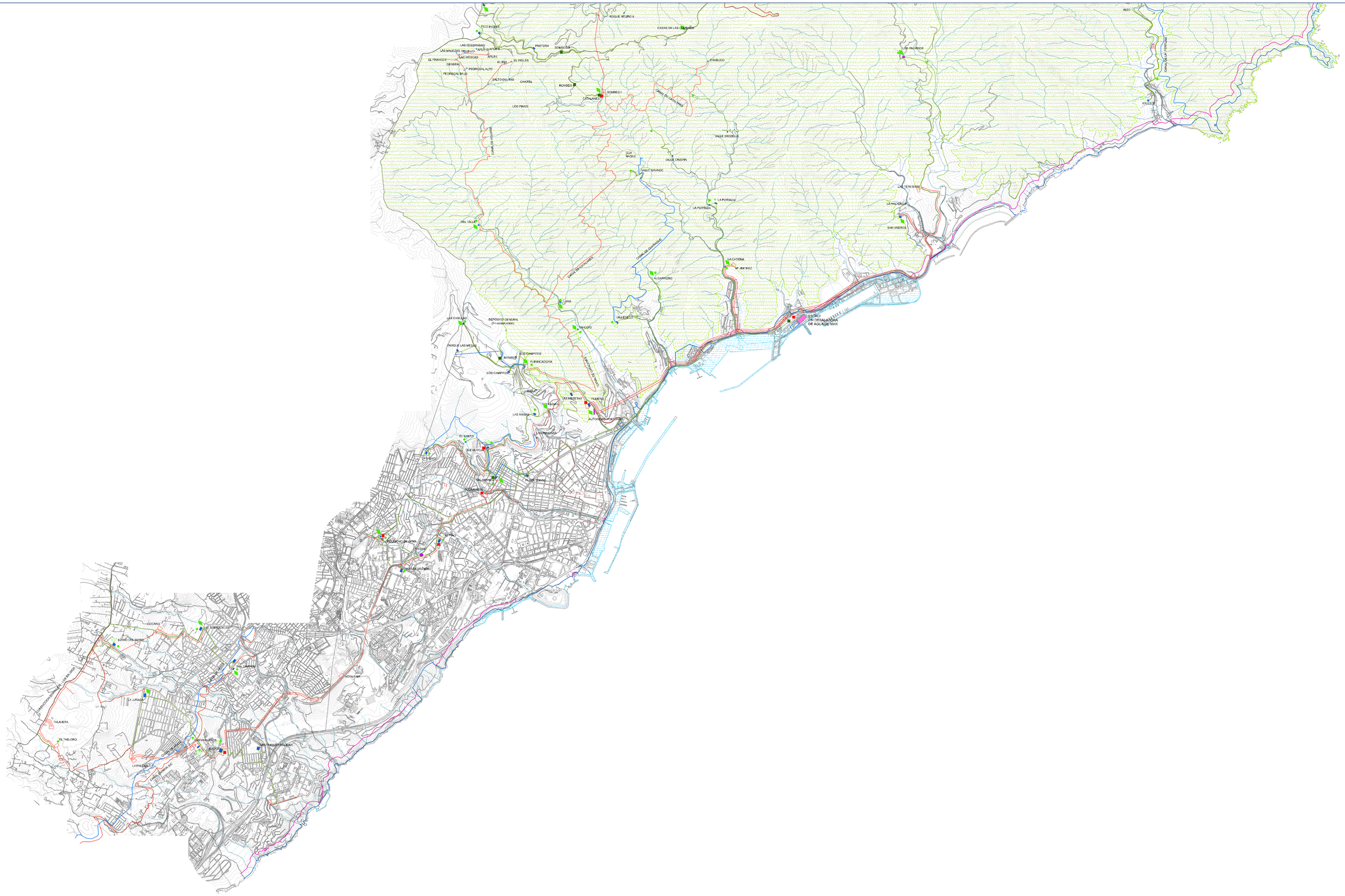

INFORMACIÓN GENERAL

COSTAS
- DPMT aprobado
- DPMT en tramitación
- Ribera del mar
- Servidumbre de protección

PATRIMONIO
- Conjunto Histórico

DELIMITACIONES
- Límite Municipal

BARRANCOS
- Cauce oficial

PUERTO
- Sistema general portuario

ESPACIOS NATURALES PROTEGIDOS
- Parque Rural de Anaga

INFORMACIÓN URBANÍSTICA

SISTEMAS GENERALES
- Pozo
- Galería
- Naciente
- Arquilla
- Estación desaladora de agua de mar
- Depósito de abastecimiento municipal existente
- Depósito de abastecimiento no municipal
- Depósito de abastecimiento previsto
- Estación de bombeo existente
- Estación de bombeo prevista
- Estación de tratamiento previsto
- Caudalímetro
- Arquilla de reparto y control

INFRAESTRUCTURA DE ABASTECIMIENTO EXISTENTE
- Canal
- Conducción cerrada
- Conducción de impulsión

INFRAESTRUCTURA DE ABASTECIMIENTO PREVISTA
- Conducción cerrada
- Conducción de impulsión

FUENTES:
Ministerio para la Transición Ecológica y el Reto Demográfico.
Instituto Geográfico Nacional.
Instituto Nacional de Estadística
Consejo Insular de Aguas.

N
W E
S

0 155 310 620 930 1.240
Metros

ESCALA (UNE-DIN A0): **1:20.000**
Sistema Geodésico de Referencia: ITRF93
Elipsoide: IGS84
Marco geodésico de referencia: REGCAN95
Sistema Cartográfico de representación: UTM
Huso: 28N

PGO SANTA CRUZ DE TENERIFE 2020

PLAN GENERAL DE ORDENACIÓN

SANTA CRUZ DE TENERIFE

DOCUMENTO DE AVANCE

DIRECCIÓN PGO — PLANO DE ORDENACIÓN URBANÍSTICA — Nom:

GRADO DE CONSOLIDACIÓN DE LAS ÁREAS URBANAS: INFRAESTRUCTURAS Y SERVICIOS. RED ABASTECIMIENTO

IU.10

JESÚS ALVAREZ GARCÍA
Santa Cruz de Tenerife
Organismo Autónomo Gerencia Municipal de Urbanismo
AAV arquitectos s.l.p.

ENERO 2022

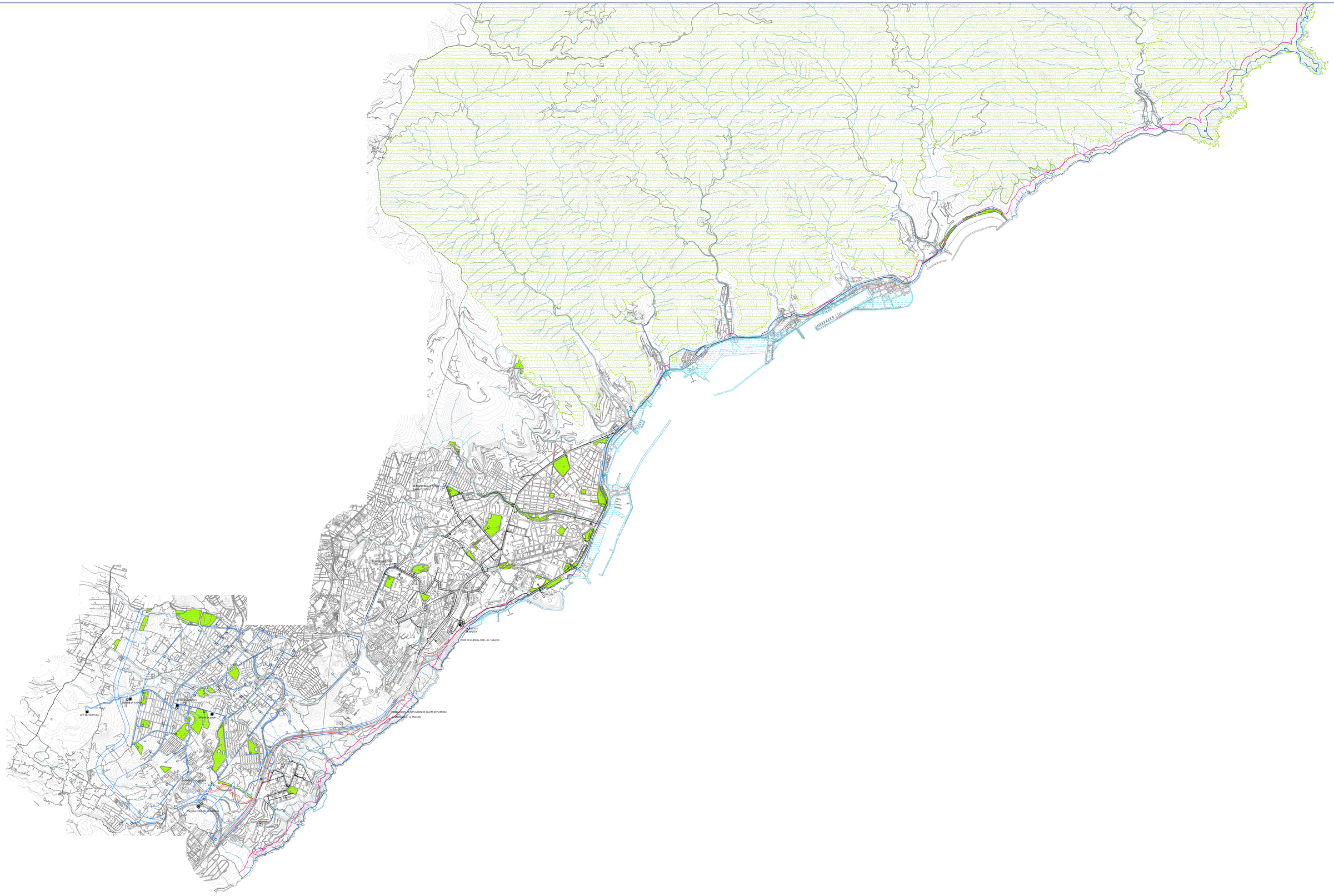
DEPÓSITO DE MALTÉN
ESTAS DE BUENOS AIRES - EL TABLERO
DEP. DE TALAVERA
DEPÓSITO DE TALAVERA
DEPÓSITO DE LOS ALTOS
DEPÓSITO DE LOS ALTOS
PLAZA EDRALIN (DEPÓSITO)
PLAZA EDRALIN (DEPÓSITO)
DEPÓSITO DE LOS ALTOS
DEPÓSITO DE LOS ALTOS
DEPÓSITO DE LOS ALTOS

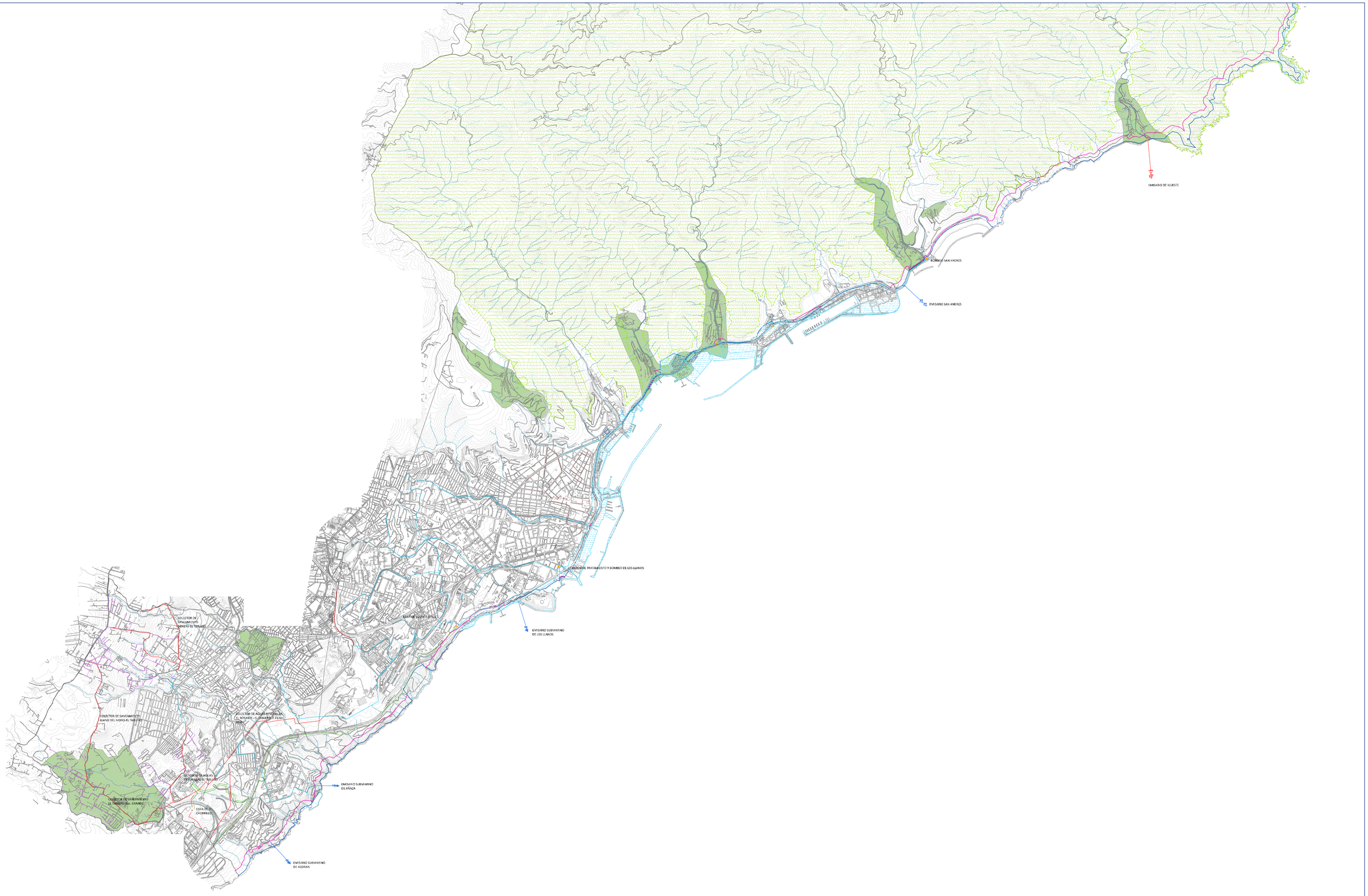

INFORMACIÓN GENERAL

COSTAS
- DPMT aprobado
- DPMT en tramitación
- Ribera del mar
- Servidumbre de protección

PATRIMONIO
- Conjunto Histórico

DELIMITACIONES
- Límite Municipal

BARRANCOS
- Cauce oficial

PUERTO
- Sistema general portuario

ESPACIOS NATURALES PROTEGIDOS
- Parque Rural de Anaga

INFORMACIÓN URBANÍSTICA

SISTEMAS GENERALES
- D Estación depuradora
- Depósito regulador
- Estación de bombeo

INFRAESTRUCTURA DE SAMEAMIENTO EXISTENTE
- Colector de gravedad
- Conducción de impulsión

Núcleos incluidos en el Plan de Saneamiento (P.I.S.)

INFRAESTRUCTURA DE SANEAMIENTO PREVISTO
- Colector de gravedad
- Conducción de impulsión

INFRAESTRUCTURA DE REUTILIZACIÓN
- Colector de gravedad
- Conducción de impulsión

INFRAESTRUCTURA DE INTERIOR PREVISTO
- Colector de gravedad

EMISARIOS SUBMARINOS
- Existente
- Previsto

FUENTES:
Ministerio para la Transición Ecológica y el Reto Demográfico.
Instituto Geográfico Nacional.
Instituto Nacional de Estadística
Consejo Insular de Aguas.

N
W E
S

0 155 310 620 930 1.240
Metros

ESCALA (UNE-EN A4):
1:20.000
Sistema Geodésico de Referencia: ITRF93
Elipsoide: WGS84
Marco geodésico: Red REGCAN95
Sistema Cartográfico de representación: UTM
Huso: 28N

PGO SANTA CRUZ DE TENERIFE 2020

PLAN GENERAL DE ORDENACIÓN
S A N T A C R U Z D E T E N E R I F E

DIRECTOR PGO | PLANO DE INFORMACIÓN URBANÍSTICA | DOCUMENTO DE AVANCE | Núm.

GRADO DE CONSOLIDACIÓN DE LAS ÁREAS URBANAS: INFRAESTRUCTURAS Y SERVICIOS DE SANEAMIENTO

IU.12

JESUS ALVAREZ GARCIA

Santa Cruz de Tenerife SOSTENIBLE | Organismo Autónomo Gerencia Municipal de Urbanismo

ARQUITECTOS S.L.P.

ENERO 2017