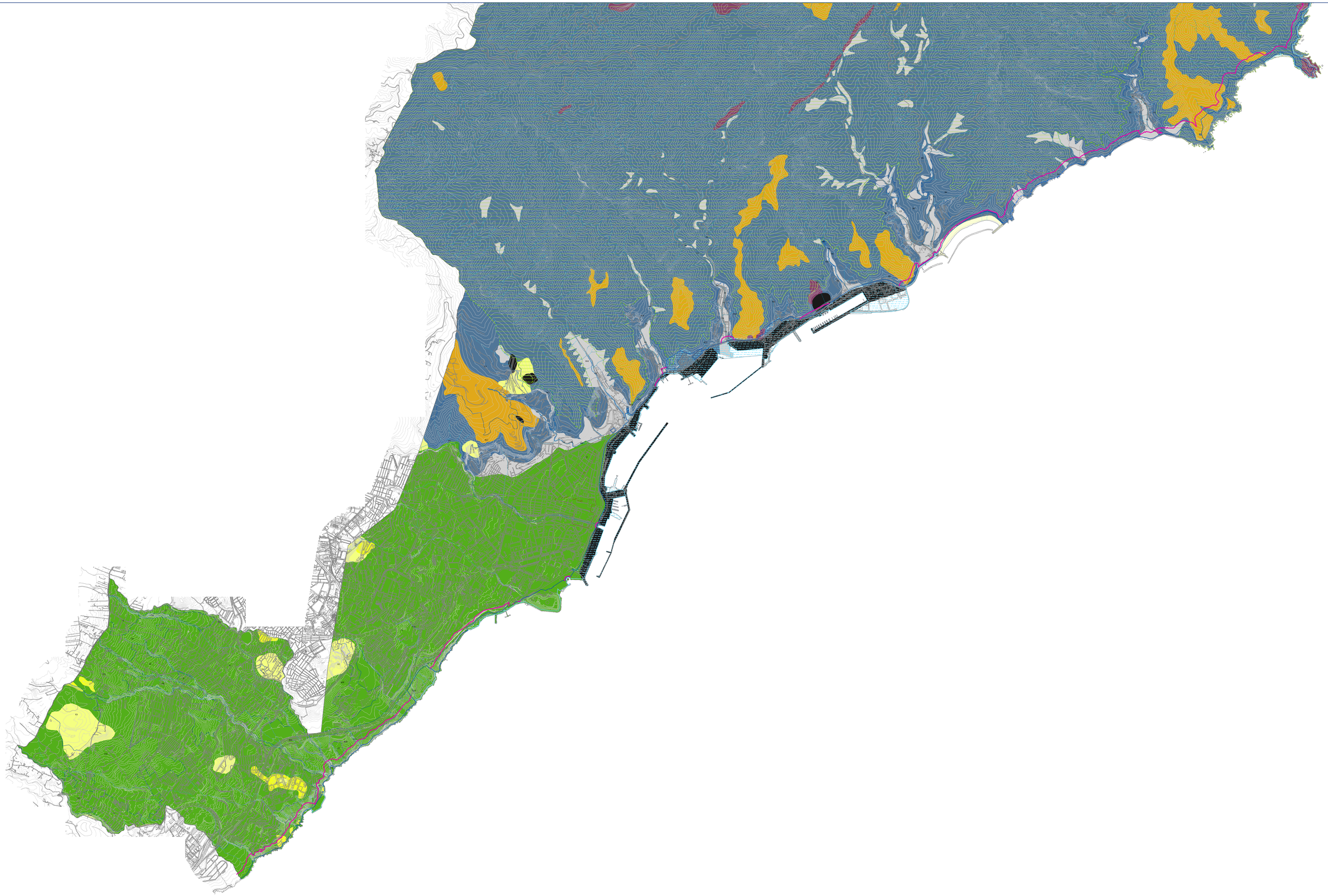

INFORMACIÓN GENERAL

COSTAS
- DPMT aprobado
- DPMT en tramitación
- Ribera del mar
- Servidumbre de protección

PATRIMONIO
- Conjunto Histórico

DELIMITACIONES
- Límite Municipal

BARRANCOS
- Cauce oficial

PUERTO
- Sistema general portuario

ESPACIOS NATURALES PROTEGIDOS
- Parque Rural de Anaga

INFORMACIÓN AMBIENTAL:

UNIDADES AMBIENTALES
- Delimitación de las Unidades Ambientales

UNIDADES GEOLÓGICAS
- I Complejos basales
- II Coladas y macizos sálicos
- III Macizos basálticos alterados
- IV Coladas basálticas sanas
- Va Materiales piroclásticos (ignimbritas y tobas)
- Vb Materiales piroclásticos (depósitos piroclásticos sueltos o débilmente cementados)
- VI Materiales brechoides
- VII Depósitos aluviales y coluviales
- VIII Suelos arenosos
- IX Suelos arcillosos y/o limosos
- X Rellenos antrópicos

FUENTES:
Ministerio para la Transición Ecológica y el Reto Demográfico.
Instituto Geográfico Nacional.
Instituto Nacional de Estadística
Consejo Insular de Aguas.

N
W E
S

0 155 310 620 930 1.240
Metros

ESCALA (UNE-DIN A4): 1:20.000
Sistema Geodésico de Referencia: ITRF93
Elipsoide: WGS84
Marco geodésico: Red REGCAN95
Sistema Cartográfico de representación: UTM
Huso: 28N

PGO SANTA CRUZ DE TENERIFE 2020

PLAN GENERAL DE ORDENACIÓN

S A N T A C R U Z D E T E N E R I F E

EVALUACIÓN AMBIENTAL ESTRATÉGICA

DIRECTOR PGO | COORD. AMBIENTAL | PLANO DE INFORMACIÓN | Núm:

GEOLOGÍA

E.A.E. 5

JESUS ALVAREZ GARCIA . FELICIANO TAVIO ALVAREZ

Hoja 1 de 1

Santa Cruz de Tenerife
ACCIONA/IDOM
Organismo Autónomo
Gerencia Municipal de Urbanismo

arquitectes s.l.p.

ENERO 2022

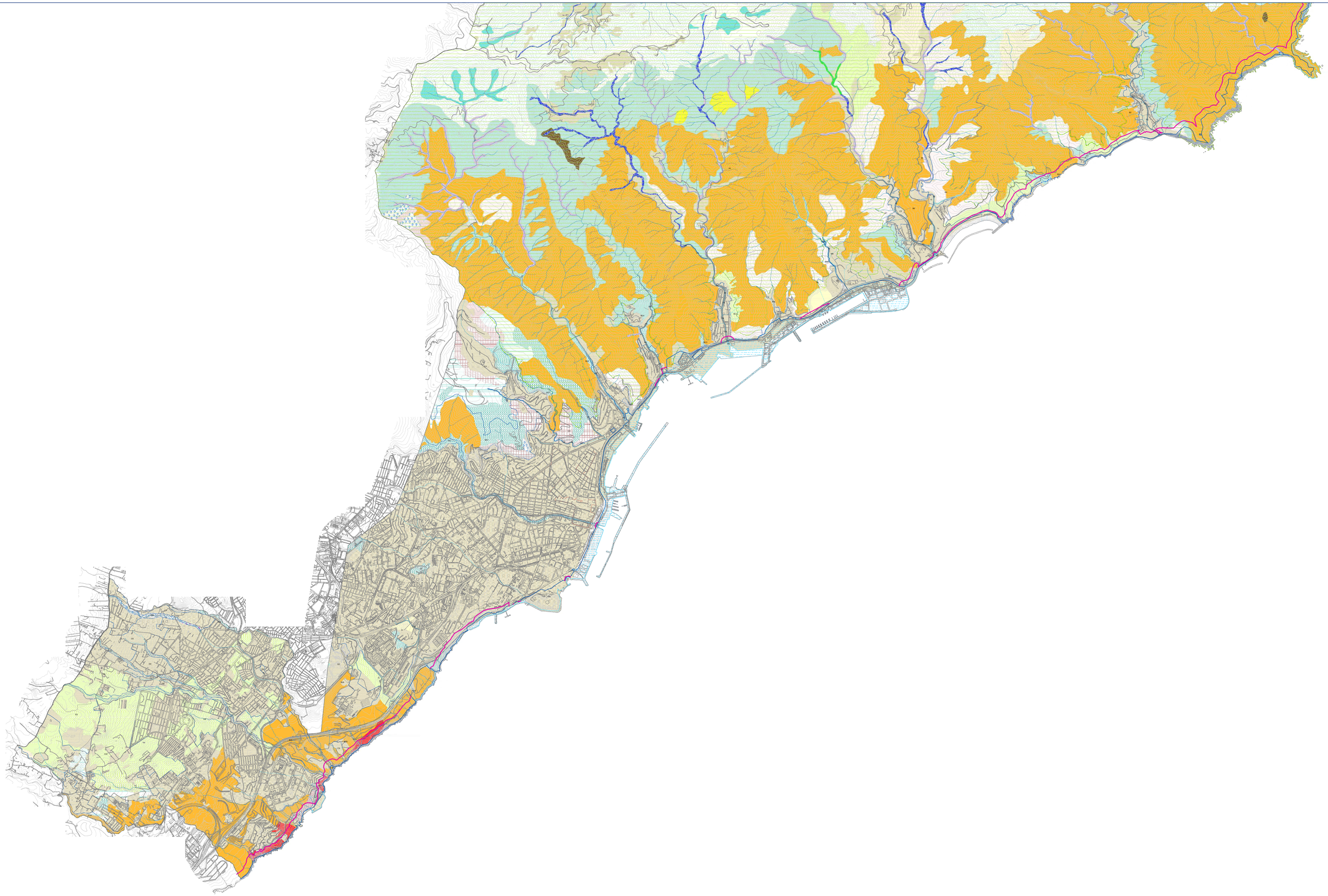

INFORMACIÓN GENERAL

COSTAS
- DPMT aprobado
- DPMT en tramitación
- Ribera del mar
- Servidumbre de protección

PATRIMONIO
- Conjunto Histórico

DELIMITACIONES
- Límite Municipal

BARRANCOS
- Cauce oficial

PUERTO
- Sistema general portuario

ESPACIOS NATURALES PROTEGIDOS
- Parque Rural de Anaga

INFORMACIÓN AMBIENTAL:

UNIDADES AMBIENTALES
- Delimitación de las Unidades Ambientales

VEGETACIÓN ACTUAL
- Cinturón halófilo costero de roca semiárido: matorral de tomillo marino y senvitera, Frankenio ericifolias-Astydametum latifoliae
- Tabaibal dulce. Euphorbietum balsamiferae
- Cardonal. Aeonio percamei-Euphorbietum canariensis
- Acebuchal, almácigal y lentiscal. Pistacio lentisci-Oleetum cerasiformis
- Palmeral canario. Periploco laevigatae-Phoenicetum canariensis
- Sauceal. Rubo-Salicetum canariensis
- Monteverde húmedo. Lauro novocanariensis-Perseetum indicae
- Comunidades de cerrajas y berzelos infra-lemnonedemáreas. Soncho-Aeonion; etc.
- Tabaibal amargo. Euphorbietum regis-jubae s.l.
- Jaral. Euphorbio regis-jubae-Cistetum monspeliensis
- Espinal y granadillal. Rhamno crenulatae-Hypericetum canariensis
- Fayal-brezal. Myrico faya-Ericetum arboreae
- Retamar y codesar de monte. Micromerio-Telinetum microphyllae; Chamaecytiso canariae-Adenocarpetum viltosi
- Matorral nitrófilo desértico: ahulagar, saladar blanco, etc. Launaeo arborescentis-Schizogynetum sericeae
- Matorral nitrófilo xérico: vinagreral, incensal, magarzal, etc. Artemisia thusculae-Rumicion lunariae; Trichoiamo teneriffae-Rumicetum lunariae
- Pitteral y tuneral. Plantaciones de Agave spp. y Opuntia spp.
- Zarzal. Rubio periclymeni-Rubetum
- Cerrillal-panascal. Cerncho ciliaris-Hyparrhenietum sinaicae
- Herbazal subnitrófilo de medianías y cardales. Echio plantaginei-Galactition tomentosae; Urtico-Silybion mariani
- Herbazal nitrófilo. Chenopodietalia muralis
- Plantaciones mixtas de Pinus spp.
- Plantaciones varias
- Medio urbano, rural, industrial y áreas de servicio
- Desprovisto de vegetación

FUENTES:
Instituto para la Transición Ecológica y el Reto Demográfico.
Instituto Geográfico Nacional.
Instituto Nacional de Estadística
Consejo Insular de Aguas.

N
W E
S

0 165 310 620 930 1.240
Metros

ESCALA (UNE-DIN A4): **1:20.000**
Sistema Geodésico de Referencia: ITRF93
Elipsoide: WGS84
Marco geodésico: Red REGCAN95
Sistema Cartográfico de representación: UTM
Huso: 28N

PGO SANTA CRUZ DE TENERIFE 2020

PLAN GENERAL DE ORDENACIÓN

S A N T A C R U Z D E T E N E R I F E

EVALUACIÓN AMBIENTAL ESTRATÉGICA

DIRECTOR PGO: | COORD. AMBIENTAL: | PLANO DE INFORMACIÓN: | Núm:

VEGETACIÓN ACTUAL

E.A.E. 6

JESÚS ÁLVAREZ GARCÍA . FELICIANO TAVÍO ÁLVAREZ

Hoja 1 de 1

Santa Cruz de Tenerife ACCIÓN CIUDADANA

Organismo Autónomo Gerencia Municipal de Urbanismo

arquitectes s.l.p.

ENERO 2022

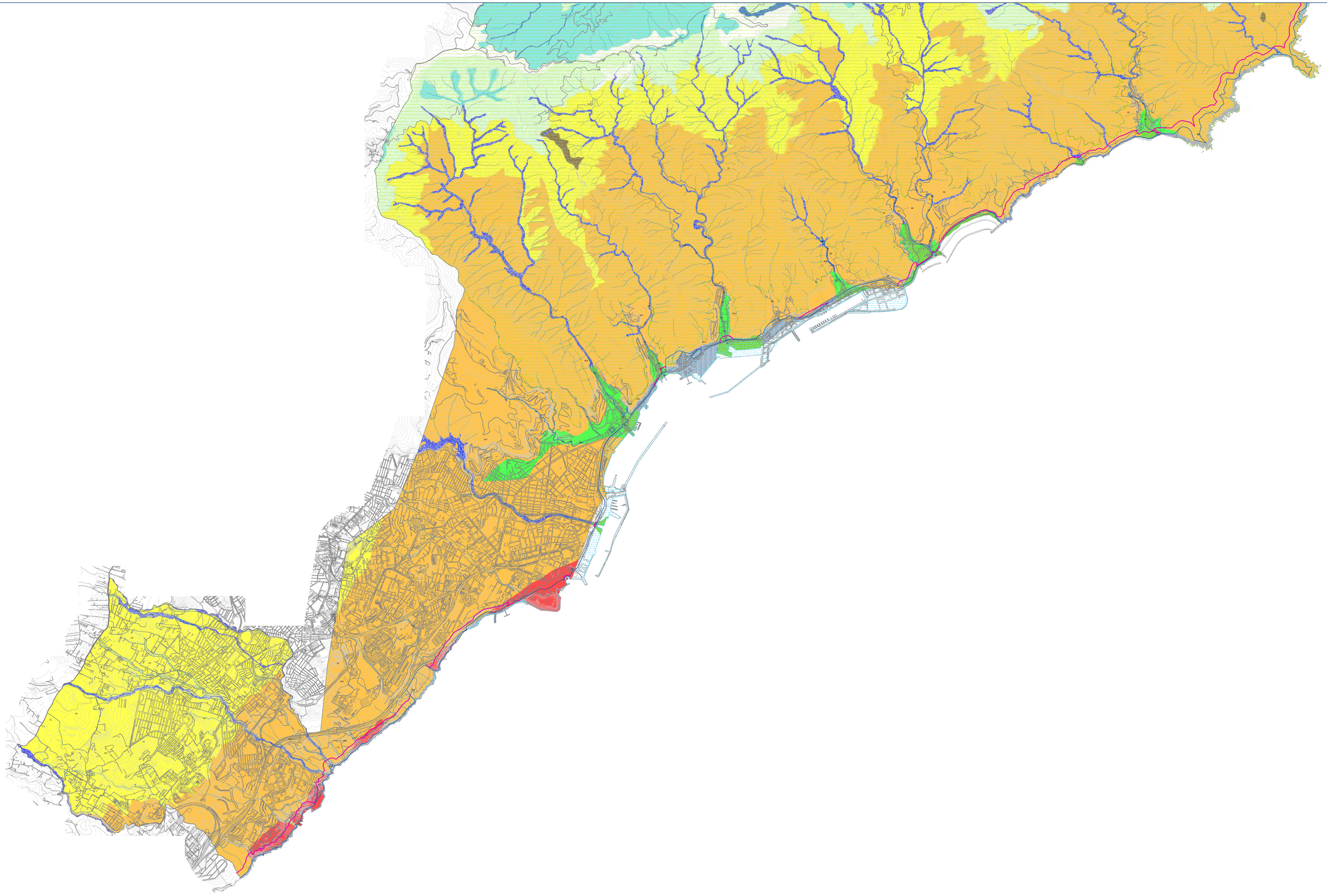

INFORMACIÓN GENERAL

COSTAS
- DPMT aprobado
- DPMT en tramitación
- Ribera del mar
- Servidumbre de protección

PATRIMONIO
- Conjunto Histórico

DELIMITACIONES
- Límite Municipal

BARRANCOS
- Cauce oficial

PUERTO
- Sistema general portuario

ESPACIOS NATURALES PROTEGIDOS
- Parque Rural de Anaga

INFORMACIÓN AMBIENTAL:

UNIDADES AMBIENTALES
- Delimitación de las Unidades Ambientales

VEGETACIÓN POTENCIAL
- Cinturón halófilo costero de roca árido. Frankenio ericifoliae-Zygophyllo fontanesii geomicrosigmetum
- Cinturón halófilo costero de roca semiárido. Frankenio ericifoliae-Astydamio latifoliae geomicrosigmetum
- Saladares: Zygophyllo fontanesii-Arthrocnemo macrostachii geomicrosigmetum. Comunidad de aguas salobres: Enteromorpho intestinalis-Ruppietum maritimae
- Comunidades sabulícolas.Tragano moquini sigmetum
- Tarajal hiperárido-árido. Suaedo verae-Tamarici canariensis sigmetum
- Tarajal árido-semiárido. Atriplici ilmensis-Tamarici canariensis sigmetum
- Geosigmetum de ramblas desérticos-hiperáridas (balera + tarajal). Plocamo pendulae geosigmetum faciación hiperárida (Plocametum pendulae; Suaedo-Tamaricetum canariensis; Euphorbietum balsamiferae plocametosum pendulae
- Geosigmetum de ramblas desérticos-áridas (balera + tarajal). Plocamo pendulae geosigmetum faciación árida (Plocametum pendulae; Atriplici-Tamaricetum canariensis; Euphorbietum balsamiferae plocametosum pendulae)
- Geosigmetum de ramblas desérticas del Norte (sauzal + palmeral + tabaibal dulce con balos). Rubo-Salicetum canariensis; Periploco-Phoenicetum canariensis; Euphorbietum balsamiferae plocametosum pendulae
- Tabaibal dulce. Euphorbio balsamiferae sigmetum
- Tabaibal de tolda. Astydamio-Euphorbio aphyllae sigmetum
- Cardonal. Aeonio percarnei-Euphorbio canariensis sigmetum
- Acebuchal, almacigal y lentiscal. Pistacio lentisci-Oleo cerasiformis sigmetum
- Palmeral canario. Periploco laevigatae-Phoenico canariensis sigmetum
- Vegetación hidrofílica (sauzal, juncal, palmeral de borde, etc.). Rubo-Salici canariensis geosigmetum (Rubo-Salicetum canariensis; Scipo globiliferi-Juncetum acuti; Periploco-Phoenicetum canariensis; etc.)
- Montevedre seco. Vizneo mocanerae-Arbuto canariensis sigmetum
- Montevedre húmedo. Lauro novocanariensis-Perseo indicae sigmetum
- Fayal de altitud. Pericallido murrayii-Myrico fayae sigmetum pericallidetosum webbii
- Montevedre higrófilo. Diplazio caudati-Oceteo foetentis sigmetum
- Pinar térmico termomediterráneo semiárido superior-seco inferior. Pino canariensis sigmetum typicum (con plantas de Micromeria-Cistetalia)
- Pinar mesomediterráneo seco. Pino canariensis sigmetum cistetosum symphytifolii
- Pinar sálico. Pino canariensis sigmetum ericetosum arboreae variante sálica
- Pinar con brezos y fayas. Pino canariensis sigmetum ericetosum arboreae variante de lapillis y áreas de rebote de nieblas estacionales
- Pinar con salvabianca de cumbre. Pino canariensis sigmetum sideritetosum dasygnaphaliae
- Comunidades y complejos de vegetación rupícolas. Líquenes; Soncho-Aeonion; Greenovion aureae; Chelianthion pulchellae; fragmentos de la vegetación potencial colindante; etc.
- Vegetación escasa o nula

FUENTES:
Ministerio para la Transición Ecológica y el Reto Demográfico.
Instituto Geográfico Nacional.
Instituto Nacional de Estadística
Consejo Insular de Aguas.

N
W E
S

0 155 310 620 930 1.240
Metros

ESCALA (UNE-DIN A0): **1:20.000**

Sistema Geodésico de Referencia: ITRF93
Elipsoide: WGS84
Marco geodésico de referencia: REGCAN95
Sistema Cartográfico de representación: UTM
Huso: 28N

PLAN GENERAL DE ORDENACIÓN

SANTA CRUZ DE TENERIFE

EVALUACIÓN AMBIENTAL ESTRATÉGICA

DIRECTOR PGO | COORD. AMBIENTAL | PLANO DE DIAGNÓSTICO | Nom.

VEGETACIÓN POTENCIAL

E.A.E. 7

JESUS ALVAREZ GARCIA | FELICIANO TRAYO ALVAREZ

Santa Cruz de Tenerife
AYUNTAMIENTO

Organismo Autónomo
Gerencia Municipal de Urbanismo

AAV arquitectos s.l.p.

Hoja 1 de 1
ENERO 2022

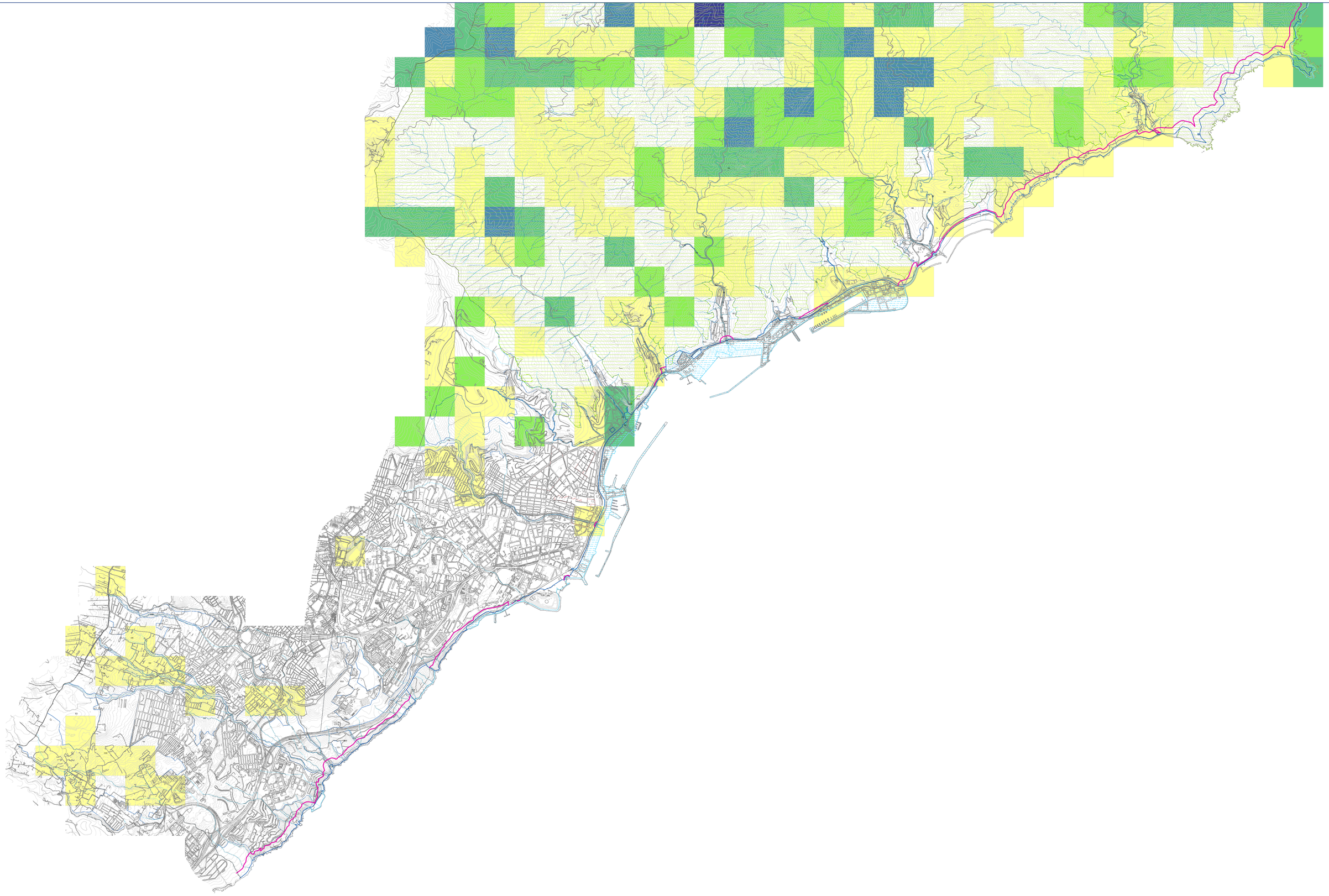

INFORMACIÓN GENERAL

COSTAS
- DPMT aprobado
- DPMT en tramitación
- Ribera del mar
- Servidumbre de protección

PATRIMONIO
- Conjunto Histórico

DELIMITACIONES
- Límite Municipal

BARRANCOS
- Cauce oficial

PUERTO
- Sistema general portuario

ESPACIOS NATURALES PROTEGIDOS
- Parque Rural de Anaga

INFORMACIÓN AMBIENTAL:

UNIDADES AMBIENTALES
- Delimitación de las Unidades Ambientales

NÚMERO DE ESPECIES
- 1 - 6
- 7 - 17
- 18 - 27
- 28 - 42
- 43 - 72

FUENTES:
Ministerio para la Transición Ecológica y el Reto Demográfico.
Instituto Geográfico Nacional.
Instituto Nacional de Estadística.
Consejo Insular de Aguas.

N
W E
S

0 155 310 620 930 1.240
Metros

ESCALA (UNE-DIN A4): 1:20.000
Sistema Geodésico de Referencia: ITRF93
Elipsoide: GRS-80
Marco geodésico de referencia: REGCAN95
Sistema Cartográfico de representación: UTM
Huso: 28N

PGO SANTA CRUZ DE TENERIFE 2020

PLAN GENERAL DE ORDENACIÓN

S A N T A C R U Z D E T E N E R I F E

EVALUACIÓN AMBIENTAL ESTRATÉGICA

DIRECTOR PGO: | COORD. AMBIENTAL: | PLANO DE INFORMACIÓN: | Nom.

FLORA RIQUEZA

E.A.E. 8

JESÚS ALVAREZ GARCÍA | FELICIANO TAVIO ALVAREZ

Hoja 1 de 1

Santa Cruz de Tenerife AYUNTAMIENTO | Organismo Autónomo Gerencia Municipal de Urbanismo

ENERO 2020

arquitectos s.l.p.